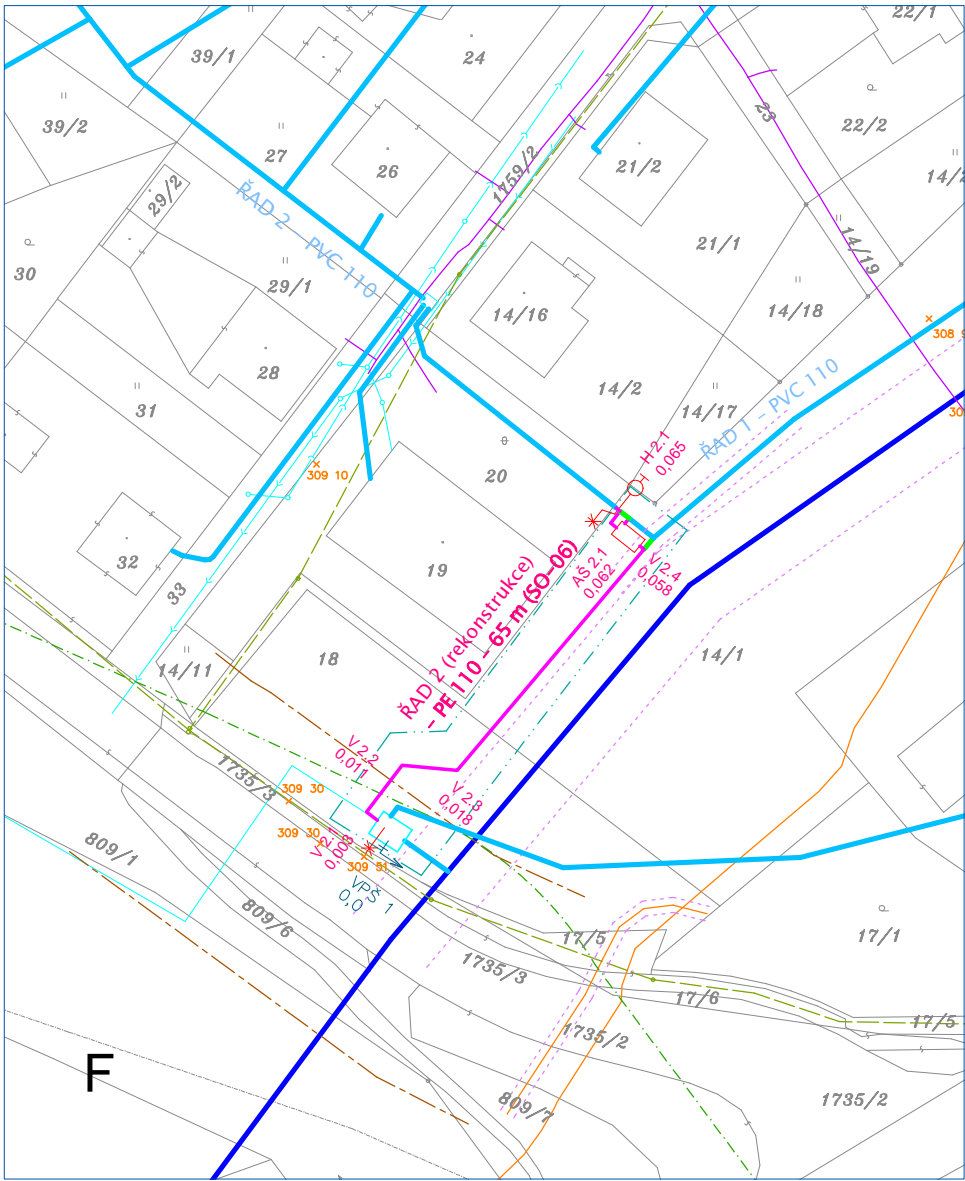


M 1:500



M 1:1000

LEGENDA OSTATNÍCH INŽENÝRSKÝCH SÍTÍ

- trasy STL plynovodu
- trasy VVTL plynovodu
- trasy kanalizace splaškové
- trasy kanalizace dešťové
- trasy vedení NN (vzdušné vedení)
- trasy vedení NN (podzemní vedení)
- trasy vedení VN a VVN (vzdušné vedení)
- trasy rozvodu elektronických komunikací (vzdušné vedení)
- trasy rozvodu elektronických komunikací (podzemní vedení)

LEGENDA K VODOVODNÍ SÍTÍ

- vodovodní přívaděč OOV
- stávající místní vodovodní síť
- nově navržené trasy místní vodovodní sítě
- rekonstrukce stávajících tras místní vodovodní sítě
- zrušené trasy místní vodovodní sítě


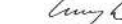
LEGENDA STAVEBNÍCH OBJEKTŮ

- SO-01 Vodovodní řad 9
- SO-02 Vodovodní řad 10
- SO-03 Prodloužení vodovodního řadu 2-6-1
- SO-04 Rekonstrukce vodovodního řadu 5
- SO-05 Rekonstrukce vodovodního řadu 6
- SO-06 Rekonstrukce vodovodního řadu 2 a vodoměrných šachet vodovodu

LEGENDA

- hranice ochranných pásem inženýrských sítí
- hranice bezpečnostního pásma VVTL plynovodu
- hranice ochranného pásma lesních pozemků
- hranice silničních ochranných pásem
- hranice dočasného záboru pozemků

Souřadnicový systém JTSK
Výškový systém B.p.v.

Hlavní projektant		Ing. Zbyhněv Janczyk	  D-PROJEKTA spol. s r.o. Junácká 1241/1 736 01 Havířov	
Vypracoval		Ing. Zbyhněv Janczyk		
Místo stavby		Třanovice		
Stavebník		Obec Třanovice		
Stavba	Revitalizace území negativně ovlivněného výstavbou vodních nádrží pro zásobování dolů a hutí - Ochrana Těrlické přehrady před splaškovými vodami a rekonstrukce a rozšíření vodohospodářské infrastruktury v obci Třanovice - 1. stavba - vodovod			
Dílčí část	--		Datum	10/2013
			Stupeň	DPS
			Zak. číslo	30-1817
Výkres	SO-06 Rekonstrukce vodovodního řadu 2 a vodoměrných šachet vodovodu Přehledná situace vodovodní sítě - F, G1, G2, G3, G4		Měřítko	V.č. 1: 750 D2.2.601